



07.06.2026

Wadowice Trails startują 14 czerwca na Jaroszowickiej Górze

Już 14 czerwca odbędzie się oficjalne otwarcie kompleksu Wadowice Trails na Jaroszowickiej Górze. Na rowerzystów czekać będzie prawie 10 kilometrów nowoczesnych tras MTB o zróżnicowanym poziomie trudności, które wzbogacą ofertę aktywnego wypoczynku w gminie Wadowice.

Inwestycja jest efektem kilkuletnich przygotowań wielu osób, licznych uzgodnień oraz współpracy samorządu z partnerami odpowiedzialnymi za realizację projektu. Pierwsze koncepcje tras pojawiły się już kilka lat temu, a budowa ruszyła jesienią 2025 roku.

Organizatorzy zapraszają na oficjalne otwarcie tras - [WADOWICE TRAILS](#) już **14 czerwca o godzinie 11:00**.

- [Regulamin tras Wadowice Trails](#) (PDF: 244.25kB)

Trasy Wadowice Trails - każdy znajdzie coś dla siebie

Kompleks Wadowice Trails na Jaroszowickiej Górze został zaprojektowany z myślą o rowerzystach na różnych poziomach zaawansowania. Oprócz specjalnej trasy podjazdowej przygotowano cztery linie zjazdowe - od łatwej, rodzinnej ścieżki po wymagającą trasę dla ekspertów.

PARKING

Osoby planujące wizytę na Wadowice Trails mogą skorzystać z wyznaczonego parkingu zlokalizowanego w rejonie Jaroszowickiej Góry. To najdogodniejsze miejsce dla rowerzystów przyjeżdżających samochodem, stanowiące punkt startowy do korzystania z kompleksu tras.

Organizatorzy proszą o parkowanie zgodnie z obowiązującym oznakowaniem oraz z poszanowaniem mieszkańców i innych użytkowników terenu. Po pozostawieniu pojazdu dalszy dojazd do tras odbywa się rowerem, dlatego warto odpowiednio przygotować sprzęt jeszcze na parkingu.

Ze względu na sąsiedztwo terenów leśnych szczególnie prosimy o zachowanie porządku, niepozostawianie odpadów oraz przestrzeganie lokalnych zasad dotyczących ruchu i parkowania. Wspólna troska o otoczenie pozwoli wszystkim użytkownikom cieszyć się nową rowerową atrakcją przez długie lata.

TRASY

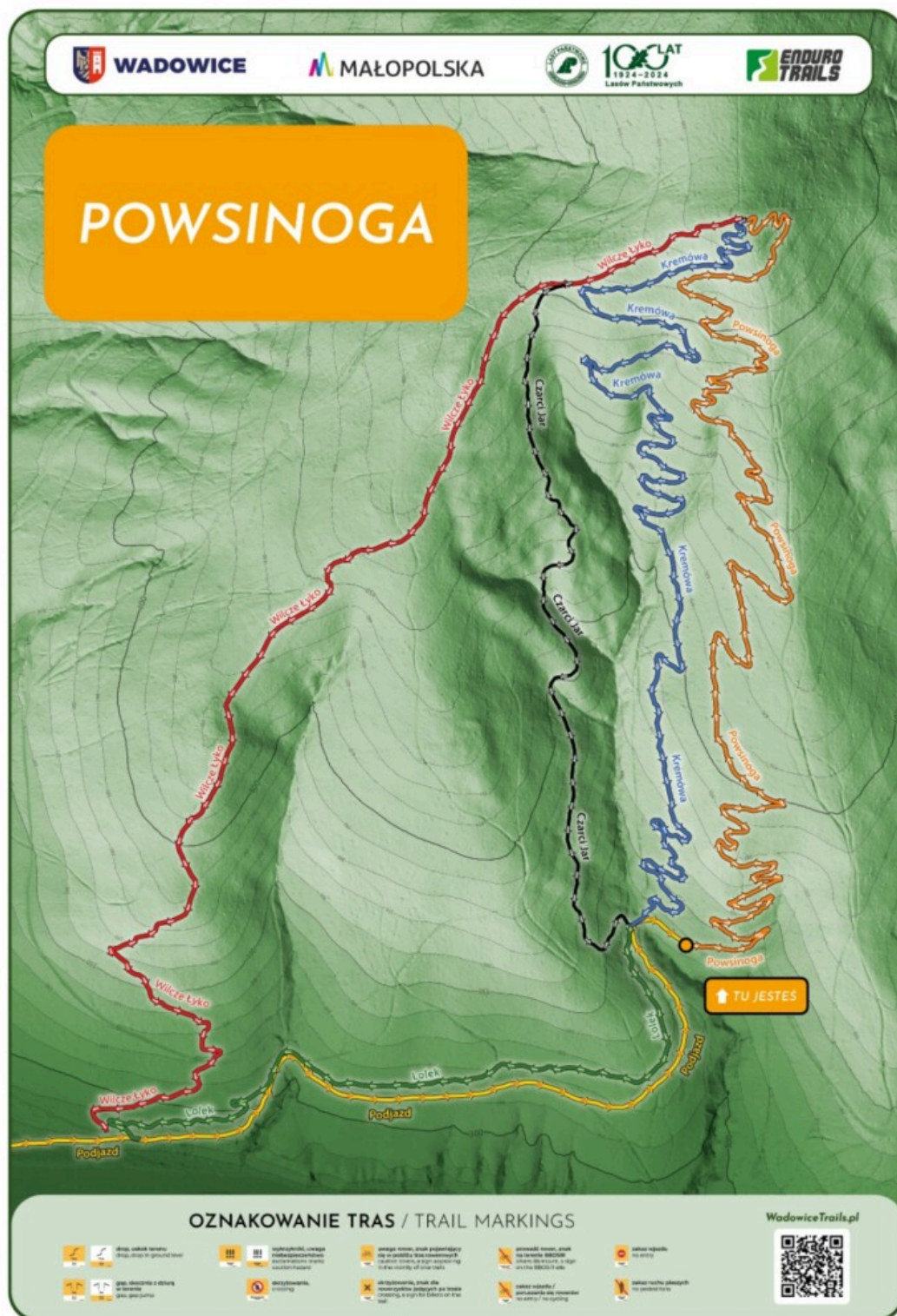
Powsinoga - trasa podjazdowa

To podstawowa trasa umożliwiająca bezpieczny i komfortowy wjazd na szczyt kompleksu. Dzięki umiarkowanemu nachyleniu pozwala dotrzeć do początku wszystkich tras zjazdowych. Powsinoga snuje się po zachodnich zboczach Jaroszowickiej Góry, prowadząc zawijasami na sam szczyt.

Parametry techniczne:

- długość: 2800 m
- średnie nachylenie: 7,1%
- różnica wysokości: 200 m

Ciekawostka: inspiracją dla nazwy trasy był tom ballad „Powsinogi Beskidzkie” autorstwa Emila Zegadłowicza – pisarza i poetę związanego z ziemią wadowicką, wychowującego się w Gorzeniu Górnym.



Kremowa - niebieska trasa dla średnio zaawansowanych

Niebieska linia została przygotowana z myślą o rowerzystach posiadających już podstawowe doświadczenie w jeździe terenowej. Trasa posiada utwardzoną i równą nawierzchnię, dzięki czemu pozwala rozwijać umiejętności jazdy na singletrackach w kontrolowanych warunkach.

Parametry techniczne:

- poziom trudności: średnio zaawansowany (niebieska)
- długość: 2450 m
- średnie nachylenie: 8,2%
- różnica wysokości: 200 m
- nawierzchnia: utwardzona, równa








KREMÓWA

TU JESTEŚ ↓




OZNAKOWANIE TRAS / TRAIL MARKINGS

<ul style="list-style-type: none"> ścieżka, znakowanie (blue arrow) trail marking ścieżka, znakowanie w kierunku (yellow arrow) trail marking in direction 	<ul style="list-style-type: none"> znakowanie, oznaka (red arrow) trail marking, sign znakowanie, oznaka (blue arrow) trail marking, sign 	<ul style="list-style-type: none"> znakowanie, oznaka (orange arrow) trail marking, sign znakowanie, oznaka (yellow arrow) trail marking, sign 	<ul style="list-style-type: none"> znakowanie, oznaka (red arrow) trail marking, sign znakowanie, oznaka (blue arrow) trail marking, sign
--	---	--	---


WadowiceTrails.pl









WADOWICE



MAŁOPOLSKA




100 LAT
1924-2024
Lata Państwa












ENDURO TRAILS


LOLEK



OZNAKOWANIE TRAS / TRAIL MARKINGS

<ul style="list-style-type: none">  ścieżka, znakowanie (trail, arrow in ground mark)  znak, składowa o dźwięku w terenie (sign, arrow point) 	<ul style="list-style-type: none">  topograficzny, szczegóły planu miejscowości (topographic, details of the location plan)  ostrzeżenie, niebezpieczeństwo (warning, danger) 	<ul style="list-style-type: none">  strażnik, punkt kontrolny (guard, checkpoint)  ostrzeżenie, znak dla niebezpiecznych zwierząt (warning, sign for dangerous animals) 	<ul style="list-style-type: none">  ostrzeżenie, znak (warning, sign)  ostrzeżenie / ostrzeżenie (warning, warning) 	<ul style="list-style-type: none">  zakaz wjazdu (no entry)  zakaz ruchu pieszych (no pedestrian traffic)
---	---	---	---	---

WadowiceTrails.pl





Wilcze Łyko - czerwona trasa dla zaawansowanych


To klasyczne enduro - momenty szybkiego flow przeplatają się z technicznymi fragmentami. Korzenie, nierówności i zmienne tempo sprawiają, że trzeba tu zachować czujność. Trasa zawdzięcza swoją nazwę roślinie schowanej w zakamarkach lasu, która jest piękna, ale też niebezpieczna i trująca.



Dawniej wierzono, że jej obecność odstrasza złe moce, ale jednocześnie ostrzega nieostrożnych. Podobnie jest z tą trasą — choć na pierwszy rzut oka wydaje się kusząca, szybko pokazuje swoje wymagające oblicze, budząc respekt i uznanie. To ścieżka dla tych, którzy lubią, gdy jazda ma w sobie nutę dzikości i wzbudza szacunek wobec natury.

Parametry techniczne:

- poziom trudności: zaawansowany (czerwona)
- długość: 2150 m
- średnie nachylenie: 12,3%
- różnica wysokości: 265 m
- nawierzchnia: naturalna, nierówna

















WILCZE ŁYKO


TU JESTES ↓



OZNAKOWANIE TRAS / TRAIL MARKINGS

<ul style="list-style-type: none">  ścieżka, znakowanie (trail, arrow in ground mark)  ścieżka, znakowanie o dużym natężeniu (trail, arrow in ground mark with high intensity) 	<ul style="list-style-type: none">  punkt kontrolny, kontrola punktu (checkpoint, control point)  zakaz wstępu (no entry) 	<ul style="list-style-type: none">  oznakowanie, znak podlegający zmianie (marking, sign subject to change)  oznakowanie, znak nie podlegający zmianie (marking, sign not subject to change) 	<ul style="list-style-type: none">  oznakowanie, znak nie podlegający zmianie (marking, sign not subject to change)  oznakowanie, znak nie podlegający zmianie (marking, sign not subject to change)
--	---	--	--

WadowiceTrails.pl



Czarci Jar - czarna trasa dla ekspertów

Prowadzi naturalnym wąwozem, dzikim, niedostępnym i budzącym respekt. Górna część trasy w bukowym lesie daje chwilę oddechu, ale niżej szybko przechodzi w gęsty, ciemniejszy bór iglasty i z każdą pokonaną przeszkodą nabiera mocniejszego charakteru.





Trasa zaczyna się sporym „roadgapem”, do którego trzeba zachować całą prędkość z góry, następnie po bardzo płynnej sekcji mamy dwa spore skoki jeden po drugim # 1 2 , dalej jest przyjemny wskok do głębokiego Jaru i przejazd przez most, potem wąskawo między drzewami a końcówka znów szybka i lotna # 3 4 5 6 7 8 9 10 11 12 . To trasa z charakterem – surowa, wymagająca i zapadająca w pamięć.

Ciekawostka: Inspiracją przy nazewnictwie trasy był zarówno jej charakter, jak i literacko-artystyczne czasopismo „Czartak”, współtworzone przez Emila Zegadłowicza.

Parametry techniczne:

- poziom trudności: ekspert (czarna)
- długość: 1150 m
- średnie nachylenie: 16%
- różnica wysokości: 185 m
- nawierzchnia: naturalna, nierówna

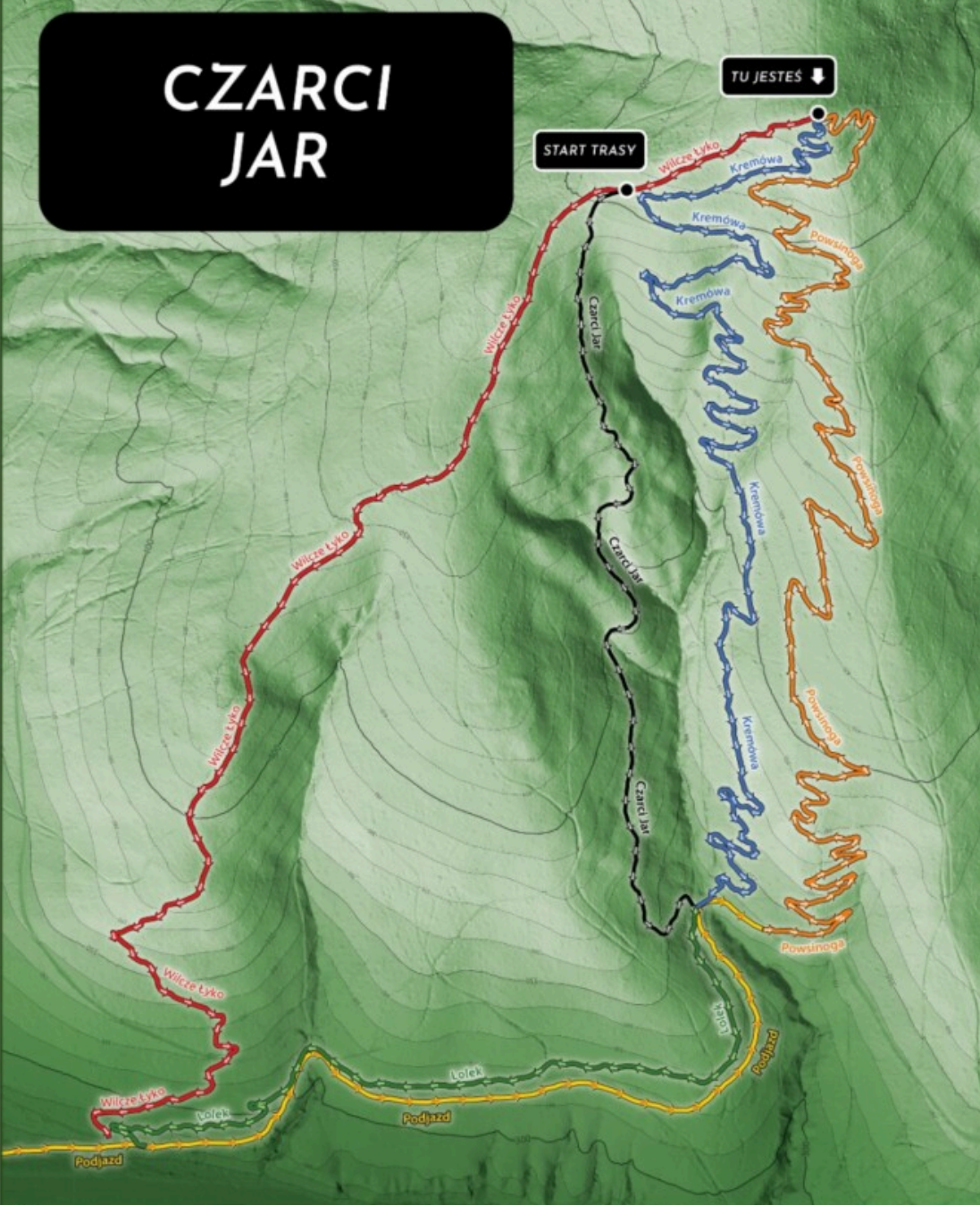


CZARCI JAR

TU JESTEŚ ↓


START TRASY



OZNAKOWANIE TRAS / TRAIL MARKINGS

<ul style="list-style-type: none"> ścieżka, znakowanie (trail, marking on ground level) ścieżka, znakowanie w terenie (trail, marking on terrain) 	<ul style="list-style-type: none"> węzły węzła, oznaka węzła (junction, junction marking) ostrzeżenie, ostrzeżenie (warning, warning) 	<ul style="list-style-type: none"> oznaka kierunku, znak kierunkowy (direction marking, directional sign) ostrzeżenie, znak ostrzeżeniowy (warning, warning sign) 	<ul style="list-style-type: none"> oznaka kierunku, znak kierunkowy (direction marking, directional sign) oznaka kierunku, znak kierunkowy (direction marking, directional sign)
<ul style="list-style-type: none"> zakaz wjazdu (no entry) zakaz ruchu pieszkiego (no pedestrian traffic) 			

WadowiceTrails.pl



Przed pierwszą wizytą warto zajrzeć na stronę [Wadowice Trails](#), gdzie znajdują się szczegółowe opisy wszystkich tras, mapy przebiegu, profile wysokościowe, regulamin obiektu oraz najważniejsze informacje dla użytkowników. To praktyczne kompendium wiedzy, które pozwala przygotować się do jazdy i wybrać trasę odpowiednią do poziomu zaawansowania. Przed rowerzystami otwiera się zupełnie nowa przestrzeń do aktywnego wypoczynku. Mamy nadzieję, że Jaroszowicka Góra może wkrótce stać się jednym z najchętniej odwiedzanych miejsc na rowerowej mapie Małopolski.

